

«СОГЛАСОВАНО»

заместитель директора Департамента,
начальник управления образования
Департамента социальной политики
Администрации города Кургана
И.В. Паскевич
« 17 » августа 2021 года



«УТВЕРЖДАЮ»

Заведующая МБДОУ г. Кургана
«Детский сад общеразвивающего вида
№ 14 «Елочка»
Воронова И.И. Воронова
« 27 » августа 2021 года



«СОГЛАСОВАНО»

Начальник ОГИБДД УМВД России по
г. Кургану
В.В. Кудрий
« 31 » августа 2021 года



ПАСПОРТ

дорожной безопасности

муниципального бюджетного дошкольного образовательного учреждения
города Кургана «Детский сад общеразвивающего вида № 14 «Елочка»

Общие сведения

Муниципальное дошкольное образовательное учреждение города Кургана «Детский сад общеразвивающего вида № 14 «Елочка»

Юридический адрес ДООУ: 640016, Российская Федерация, Курганская область, город Курган, поселок Увал, улица Миронова,15

640031, Российская Федерация, Курганская область, город Курган, микрорайон «Тополя», улица Сиреневая,14

Фактический адрес ДООУ: 640016, Российская Федерация, Курганская область, город Курган, поселок Увал, улица Миронова,15

640031, Российская Федерация, Курганская область, город Курган, микрорайон «Тополя», улица Сиреневая,14

Руководитель ДООУ:

Заведующая Воронова Ирина Ивановна тел. (83522) 54-86-73

Старший воспитатель Степанова Ольга Сергеевна тел. (83522) 54-86-73

Ответственный работник Управления образования Департамента социальной политики Администрации города Кургана:

Журавлева И.И., заведующая отделом воспитания и молодежной политики управления образования Департамента социальной политики Администрации города Кургана, тел. 42-88-85 доб. 319#

Ответственные от ОГИБДД УМВД России по г. Кургану:

Кобякова Надежда Леонидовна, тел. 77-51-88

Количество воспитанников 244

Наличие уголка по БДД имеется, во всех группах

Наличие площадки по БДД нет

Время работы ДООУ: 7.00 – 19.00, понедельник – пятница

выходной – суббота, воскресенье

Телефоны оперативных служб:

+7(3522) 25-64-90, +7 (3522) 77-51-10

02 сот 120

Содержание

I. План - схемы ДООУ г. Курган, п. Увал, улица Миронова,15

- 1.1. Район расположения ДООУ, пути движения транспортных средств и детей;
- 1.2. Пути движения транспортных средств к местам разгрузки/погрузки и рекомендуемых безопасных путей передвижения детей по территории образовательного учреждения.

II. План – схемы ДООУ г. Курган, мкр. Тополя, улица Сиреневая, 14

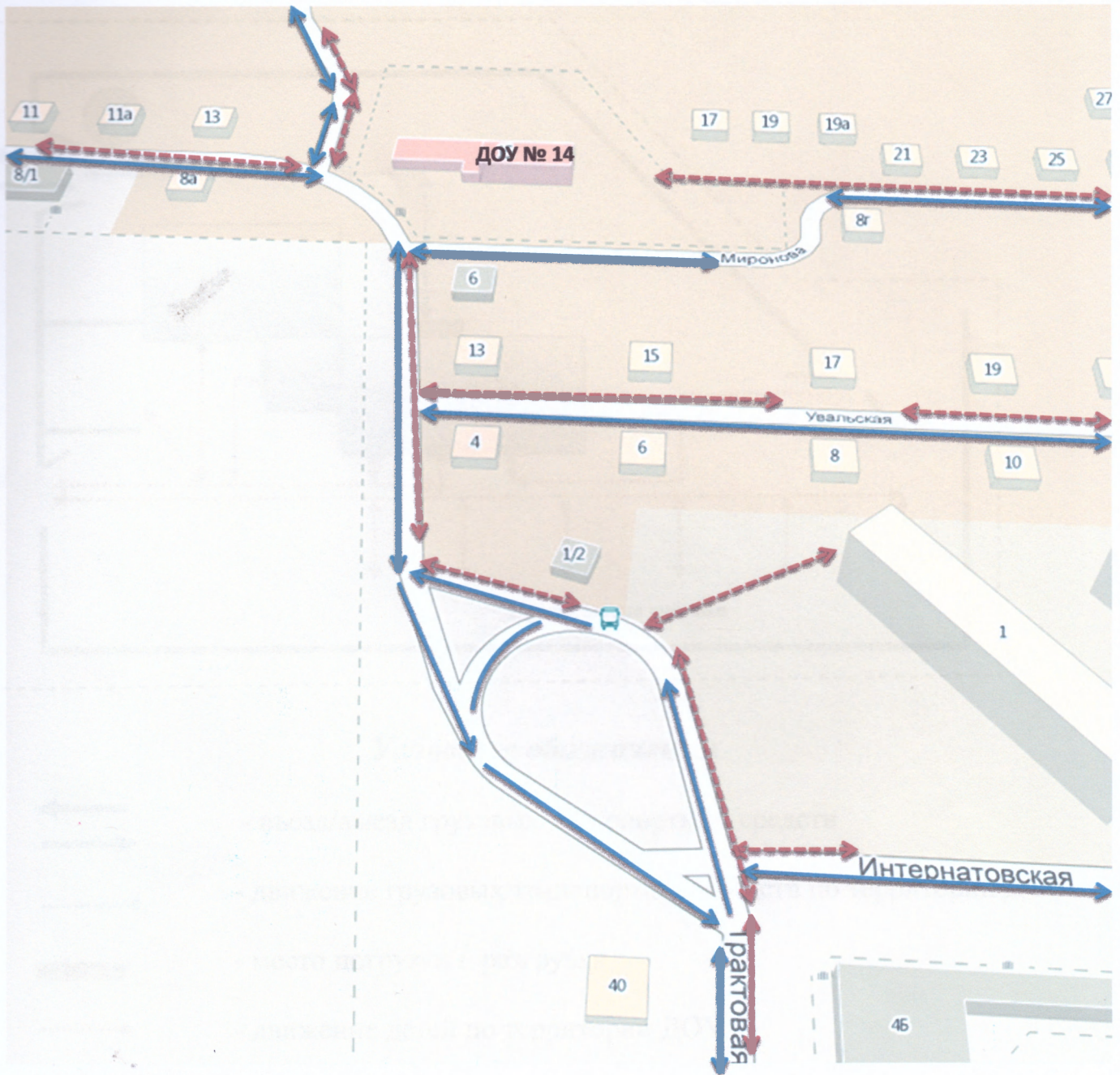
- 2.1. Район расположения ДООУ, пути движения транспортных средств и детей;
- 2.2. Пути движения транспортных средств к местам разгрузки/погрузки и рекомендуемых безопасных путей передвижения детей по территории образовательного учреждения.

III. Приложения:




- 3.1 Маршрут движения организованных групп детей от ДООУ № 14 к школе № 23 (г. Курган, п. Увал, ул. Миронова,15 – ул. Интернатовская, 46)
- 3.2 Маршрут движения организованных групп детей от ДООУ № 14 до спортивной базы «Спартак» (г. Курган, п. Увал, ул. Миронова, 15 – спорт база «Спартак»)
- 3.3 Маршрут движения организованных групп детей от ДООУ № 14 до спортивной базы «Динамо» (г. Курган, п. Увал, ул. Миронова,15 – ул. Труда – ул. Интернатовская – спорт база «Динамо»)

I. План - схемы ДОУ
г. Курган, п. Увал, улица Миронова,15

1.1. План-схема района расположения ДОУ,
пути движения транспортных средств и детей

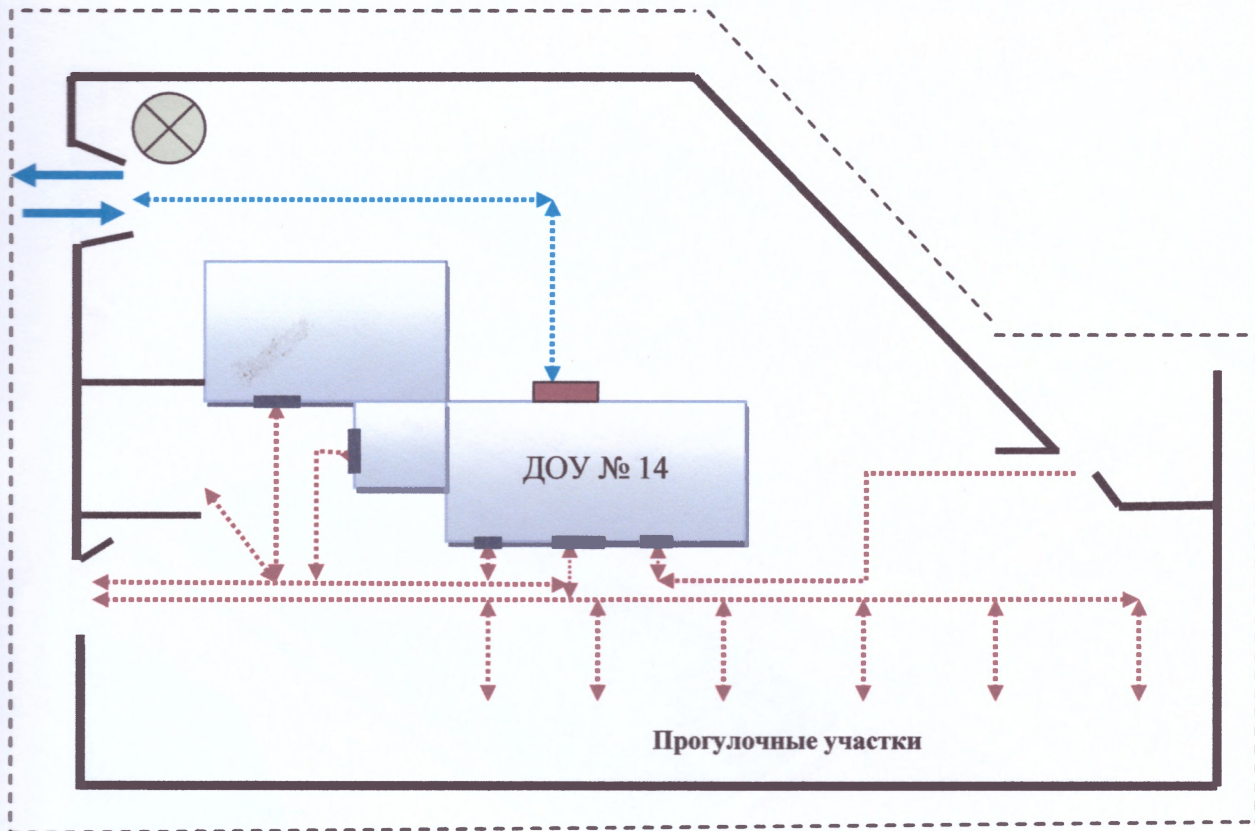


Условные обозначения







-  - Движение детей в (из) образовательное учреждение
-  - Движение транспортных средств
-  - Жилая застройка

1.2. Пути движения транспортных средств к местам разгрузки/погрузки и рекомендуемые пути передвижения детей по территории образовательного учреждения

г. Курган, п. Увал, ул. Миронова, 15



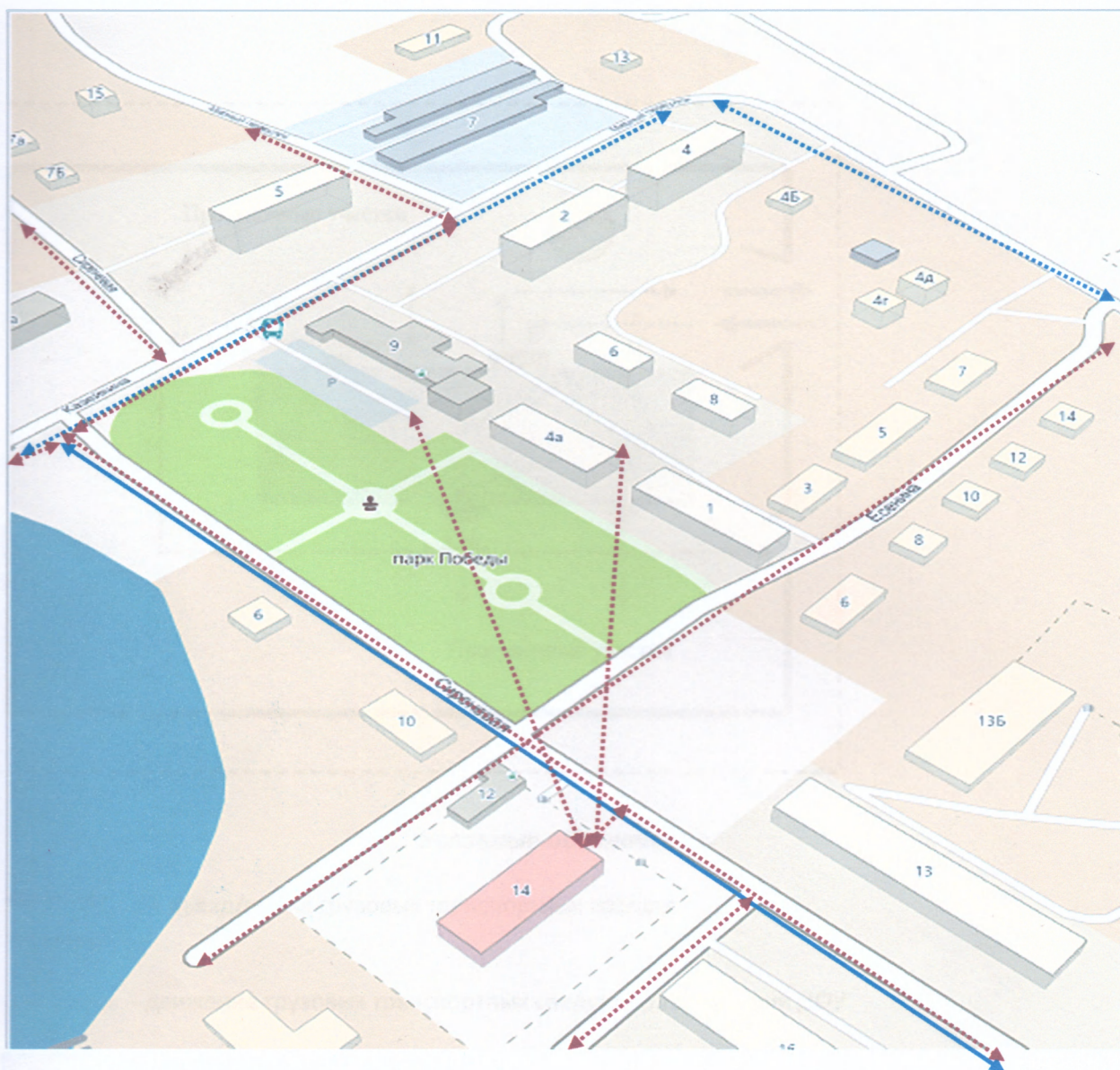
Условные обозначения

-  - въезд/выезд грузовых транспортных средств
-  - движение грузовых транспортных средств по территории ДОУ
-  - место погрузки / разгрузки
-  - движение детей по территории ДОУ
-  - контейнер с бытовыми отходами
-  - двери




II. План - схемы ДОУ

г. Курган, мкр. Тополя, ул. Сиреневая, 14

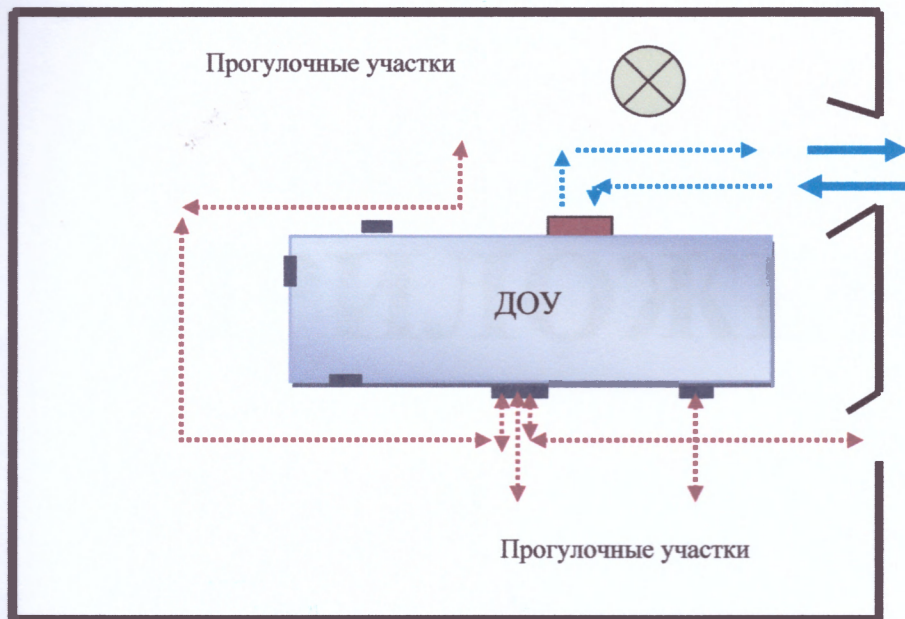
2.1. План-схема района расположения ДОУ, пути движения транспортных средств и детей









Условные обозначения

-  - движение детей в (из) образовательного учреждения
-  - движение транспортных средств
-  - жилая застройка

**2.2. Пути движения транспортных средств к местам разгрузки/погрузки и рекомендуемые пути передвижения детей по территории образовательного учреждения
г. Курган, мкр. Тополя, ул. Сиреневая,15**



Условные обозначения

-  - въезд/выезд грузовых транспортных средств
-  - движение грузовых транспортных средств по территории ДОУ
-  - место погрузки / разгрузки
-  - движение детей по территории ДОУ
-  - контейнер с бытовыми отходами
-  - двери


ПРИЛОЖЕНИЯ

3.1. Маршрут движения организованных групп детей от ДОУ № 14 к школе № 23

г. Курган, п. Увал, ул. Миронова, 15 – ул. Интернаговская, 46



Условные обозначения

 - безопасное движение детей к школе

**3.2. Маршрут движения организованных групп детей от
ДОУ № 14 до спортивной базы «Спартак»
г. Курган, п. Увал, ул. Миронова, 15 – спорт база «Спартак»**



Условные обозначения

 - безопасное движение детей к спортивной базе

3.3. Маршрут движения организованных групп детей от ДОУ № 14 до спортивной базы «Динамо» г. Курган, п. Увал ул. Миронова,15 – ул. Труда, ул. Интернаатовская – спорт база «Динамо»



Условные обозначения

 - Безопасное движение детей к спортивной базе